

ИНФОРМИРОВАНИЕ
о доступных маршрутах общественного транспорта
и доступности территории и учебных объектов университета

Учебно-лабораторный корпус «Лермонтовский»: 190103, г. Санкт-Петербург, Лермонтовский проспект, д. 44, лит. А

Учебно-лабораторный корпус «Измайловский»: 190103, г. Санкт-Петербург, 8-я Красноармейская улица, д. 22, лит. А

ПРОЕЗД:

- до станции метро «Балтийская»

- от станции метро «Балтийская» муниципальным транспортом (автобус №№10,43 троллейбус №№ 3;8) до остановки «10-я Красноармейская»

наличие адаптированного пассажирского транспорта к объекту – нет

Путь к объекту от ближайшей остановки пассажирского транспорта:

1. расстояние до объекта от остановки транспорта - 40 м.

2. время движения (пешком) – 2 минуты

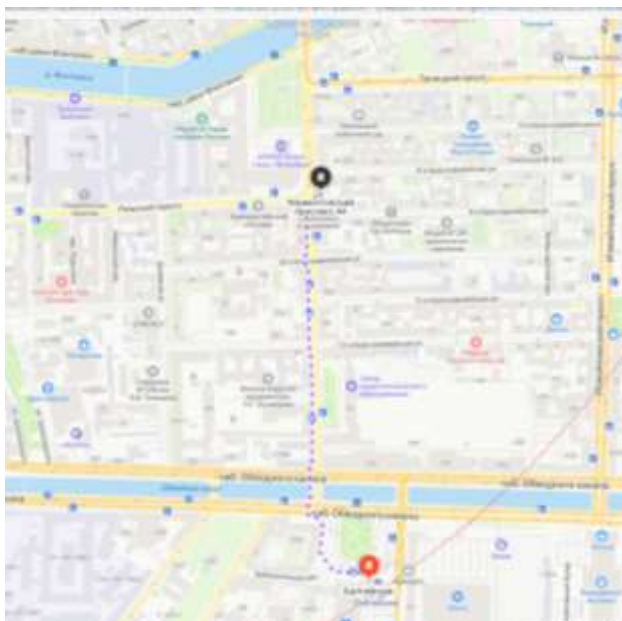
3. наличие выделенного от проезжей части пешеходного пути – ДА

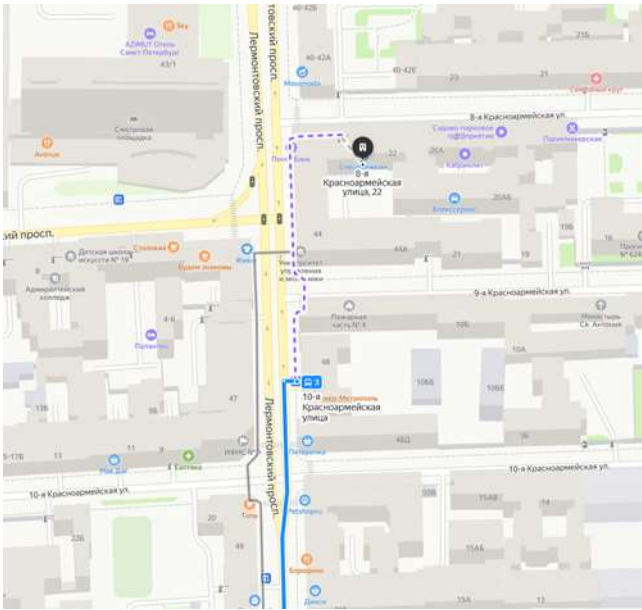
4. перекресток: нерегулируемый

5. информация на пути следования к объекту – визуальная

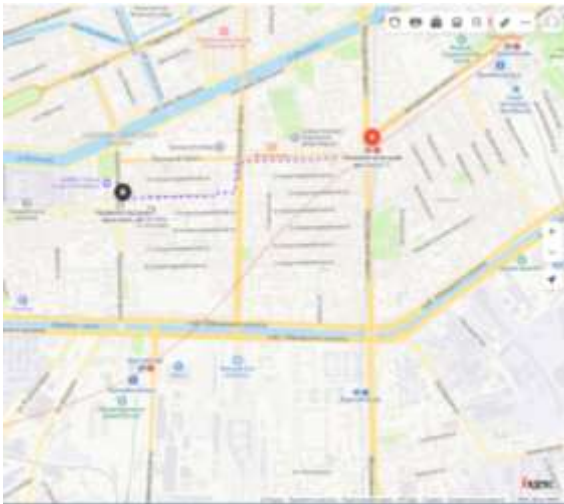
6. перепады высоты на пути: нет (заниженный поребрик отделяющий пешеходную зону от проезжей части в зоне нерегулируемого перекрестка)

Вход: угол Лермонтовского проспекта и 9-ой Красноармейской





Вход: угол Лермонтовского проспекта и 9-ой Красноармейской



В здании Университета имеются:

- Выделенное место для автостоянки на территории университета;
- Пандус и поручни на входе в здание;
- Информационный терминал для инвалидов;
- Тактильные напольные указатели по ходу движения;
- Указатели и наименования кабинетов выполнены шрифтом Брайля;
- Лестничный подъемник для инвалидов;
- Сменное кресло-коляска;
- Тактильные мнемосхемы этажей;
- Оборудованные санитарно-гигиенические помещения;
- Технически средства обучения.

Телефон для оказания технической помощи: - 8 (812) 251-67-10

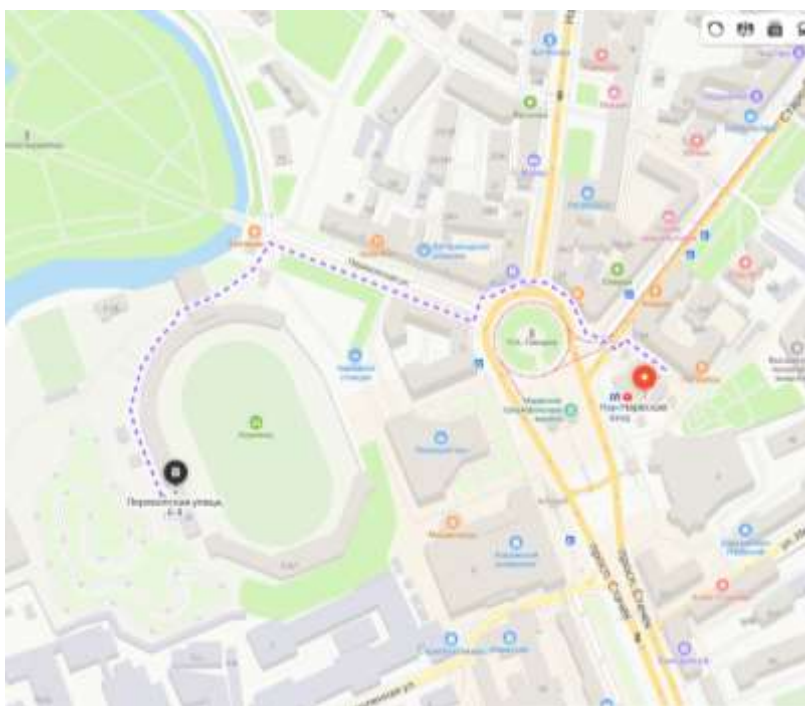
Стадион «Кировец»

198095, г. Санкт-Петербург, ул. Перекопская, д. 6-8, лит. А

ПРОЕЗД:

- до станции метро «Нарвская»
 - от станции метро «Нарвская» пешком, от остановки «Пл. Стачек» - пешком
 - наличие адаптированного пассажирского транспорта к объекту – нет
- Путь к объекту от ближайшей остановки пассажирского транспорта:
1. расстояние до объекта от остановки транспорта - 460 м., 390 м.
 2. время движения (пешком) – 10 минут, 7 минут
 3. наличие выделенного от проезжей части пешеходного пути – ДА
 4. перекресток: регулируемый
 5. информация на пути следования к объекту – визуальная
 6. перепады высоты на пути: нет (поребрик отделяющий пешеходную зону от проезжей части в зоне нерегулируемого перекрестка)

Вход: со стороны улицы Перекопской



В здании Университета имеется:

- Выделенное место для автостоянки на территории университета;
- Тактильные напольные указатели по ходу движения;
- Указатели и наименования кабинетов выполнены шрифтом Брайля;
- Съёмные пандусы на лестничных маршах;
- Тактильная мнемосхема этажей;
- Оборудованное санитарно-гигиеническое помещение.

Телефон для оказания технической помощи: - 8-921-763-37-82

Учебно-гостиничный комплекс «Пушкинский»

196626, г. Санкт-Петербург, ул. Первомайская, д.1, лит.А, пом. 1-Н, 2ЛК, 12-Н

ПРОЕЗД:

- до станции метро «Звездная»

- от станции метро «Звездная» муниципальным транспортом (автобус №№ 34, 190, 186), маршрутное такси № 479 до остановки «Церковь»

- до станции метро «Купчино»

- от станции метро «Купчино» муниципальным транспортом (автобус №№ 190, 186), маршрутное такси №№286, 347 до остановки «Церковь»

- наличие адаптированного пассажирского транспорта к объекту – нет

- до ж/д станции Витебский вокзал

- от ж/д станции Витебский вокзал до ж/д станции Шушары (электричка)

Путь к объекту от ближайшей остановки автомобильного пассажирского транспорта:

1. расстояние до объекта от остановки транспорта -230 м.

2. время движения (пешком) – 5 минут

3. наличие выделенного от проезжей части пешеходного пути – ДА

4. перекресток: нерегулируемый

5. информация на пути следования к объекту – визуальная

6. перепады высоты на пути: есть (поребрик отделяющий пешеходную зону от проезжей части в зоне нерегулируемого перекрестка) их обустройство для инвалидов на коляске: нет

Путь к объекту от железнодорожной станции Шушары:

1. расстояние до объекта от железнодорожной станции – 450 метров

2. время движения (пешком) – 10 минут

3. наличие выделенного от проезжей части пешеходного пути – ДА.

4. два пешеходных перехода: регулируемые

5. информация на пути следования к объекту – визуальная

6. перепады высоты на пути: нет (поребрик отделяющий пешеходную зону от проезжей части в зоне пешеходных переходов)

Вход в здание УГК со стороны площади, справа от Храма.

В здании Университета имеется:

- Выделенное место для автостоянки на территории университета;

- Пандус и поручни на входе в здание;

- Тактильные напольные указатели по ходу движения;

- Указатели и наименования кабинетов выполнены шрифтом Брайля;

- Лестничный подъемник для инвалидов;

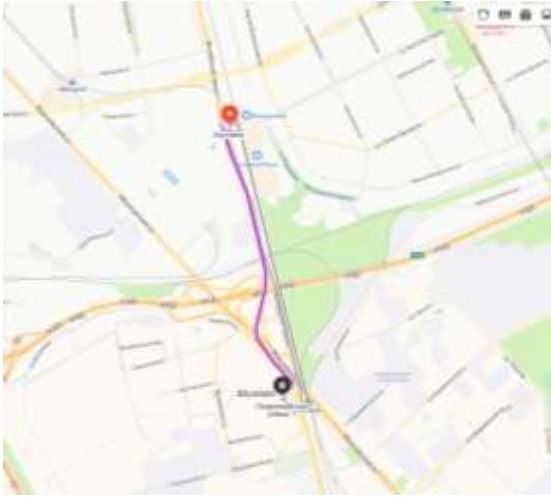
- Сменное кресло-коляска;

- Тактильные мнемосхемы этажей;

- Оборудованное санитарно-гигиеническое помещение;

- Технические средства обучения

Телефон для оказания технической помощи: 8(812) 451-15-18



С подробной информацией о доступности зданий и территории можно ознакомиться на сайте «Доступная среда» пройдя по ссылке <https://www.spbume.ru/sveden/ovz>